

GEDVED FORTE

PROJEKT GADEKÆR I GEDVED



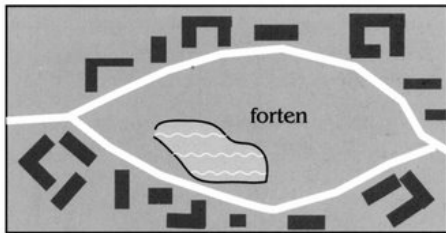
Gedved Lokalråd
marts 2014

GEDVED FORTE


PROJEKT GADEKÆRET I GEDVED

Gedved by

Gedved by var i ældre tid, det man kalder en forteby. Det vil sige, at byen er opbygget omkring en grøn plads, kaldet en forte. Oprindelig - måske i 1600-tallet - gik vejen ikke direkte gennem byen, men delte sig og gik rundt om forten:



Gadekæret på forten lå naturligvis lidt lavt. I regnperioder voksede kæret, forten blev fugtig og så var det jo rart at kunne gå tørskoet på den lidt højere liggende vej om forten. Vejen blev derfor kaldt fort-overen, et udtryk som i vore dage er blevet til begrebet fortov.



Citat Jørgen Markvad fra "Gedved ejerlav 1664 - 2007", i Sognearkivet 1982 -2007 . Udgivet af Sognearkivet i Gedved, 2007.

GEDVED FORTE

PROJEKT GADEKÆR I GEDVED

Projektforslag

Der er i januar 2014 blevet udgravet et søareal på ca. 800 m², som er udlagt som naturbeskyttet areal. Der har efterfølgende været dialog med Horsens Kommune omkring den mulige udnyttelse af areal som ikke er naturbeskyttet. Nærværende projektforslag er afstemt med biolog og ejendomsafdeling i Horsens kommune. Gedved Forte projektet bygger således videre på denne etablering, så området kultiveres til gavn for Gedveds borgere.

Areal, som foreslås gendannet som en nyfortolkning af fordums forte/gadekær, består af matriklerne 11a og 14ø i alt 3.430 m², heraf er ca. 800 m² udlagt til vådområde.

Der er i Helhedsplanen for Gedved planlagt et overordnet stisystem vest og nord om Gedved. Det er oplagt at koble forten på stisystemet, så det kommer til at indgå i et gennemtænkt vandretilbud for byens borgere. Således foreslås det, at man fra Martinsvej kan fortsætte vestover ad en sti ("fortestien") parallelt med Vestervej.

Beplantningen langs Martinsvej tænkes lavere – ca. 1 m. Parkeringspladsen bevares og belægges med stenmel som øvrige stibelægnings.

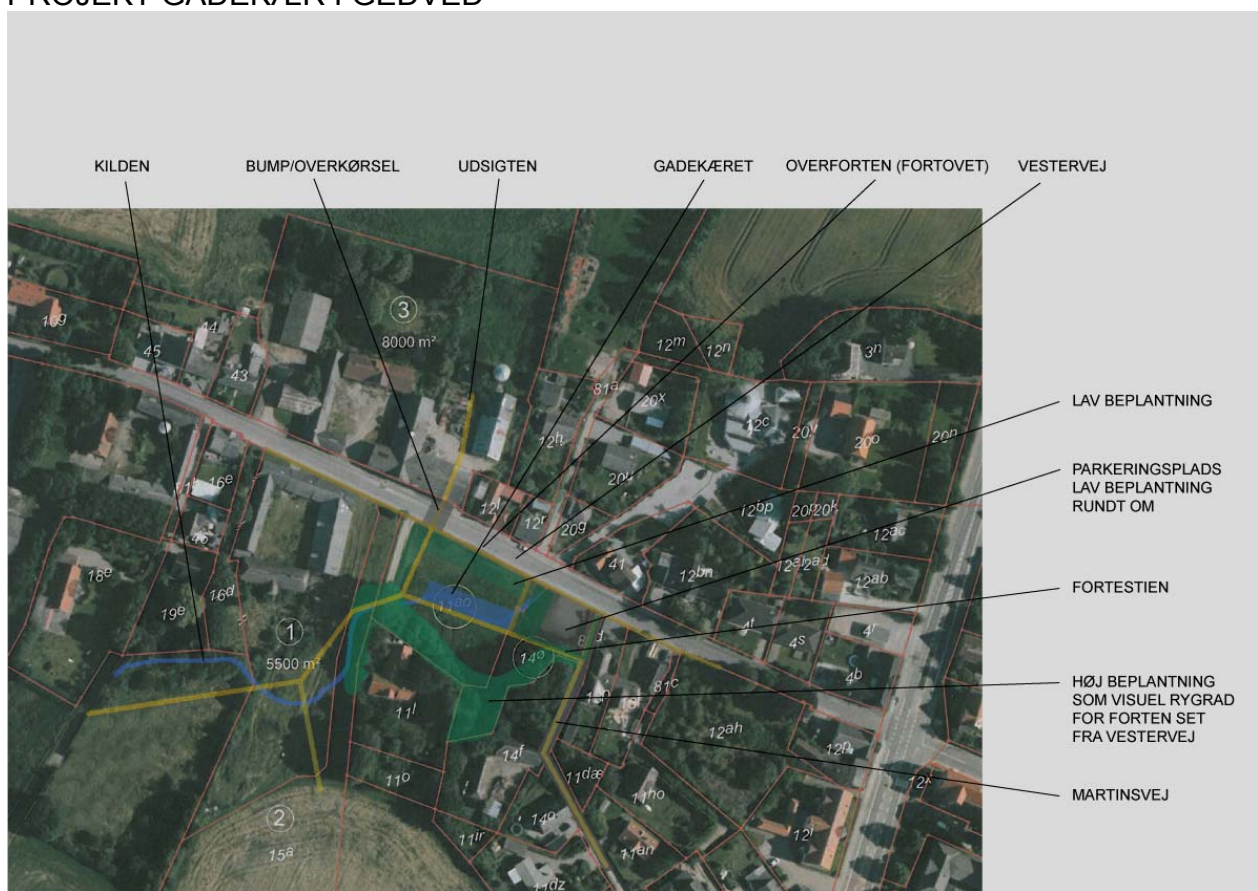
Fortestien leder en forbi gadekæret, hvor der vil kunne placeres et par bænke langs stien. På et stykke af den sydlige brink etableres en træspang. I vestlige ende af forten deler stiforløbet sig i 2 – den ene krydser Vestervej (evt. med bump, striber eller lign. hastighedsregulerende foranstaltning) og integreres i et stiforløb igennem matriklen ved Vestervej 10, hvorfra en fantastisk udsigt mod nord kan skabes – den anden fortsætter mod syd med forløb mod Bryggervej og østover.

Langs Vestervej foreslås gadelamper erstattet af flere mindre lamper, som matcher skalaen smukkere. Der ønskes ligeledes lamper/pullertbelysninger langs fortestien på gadekærsarealet.

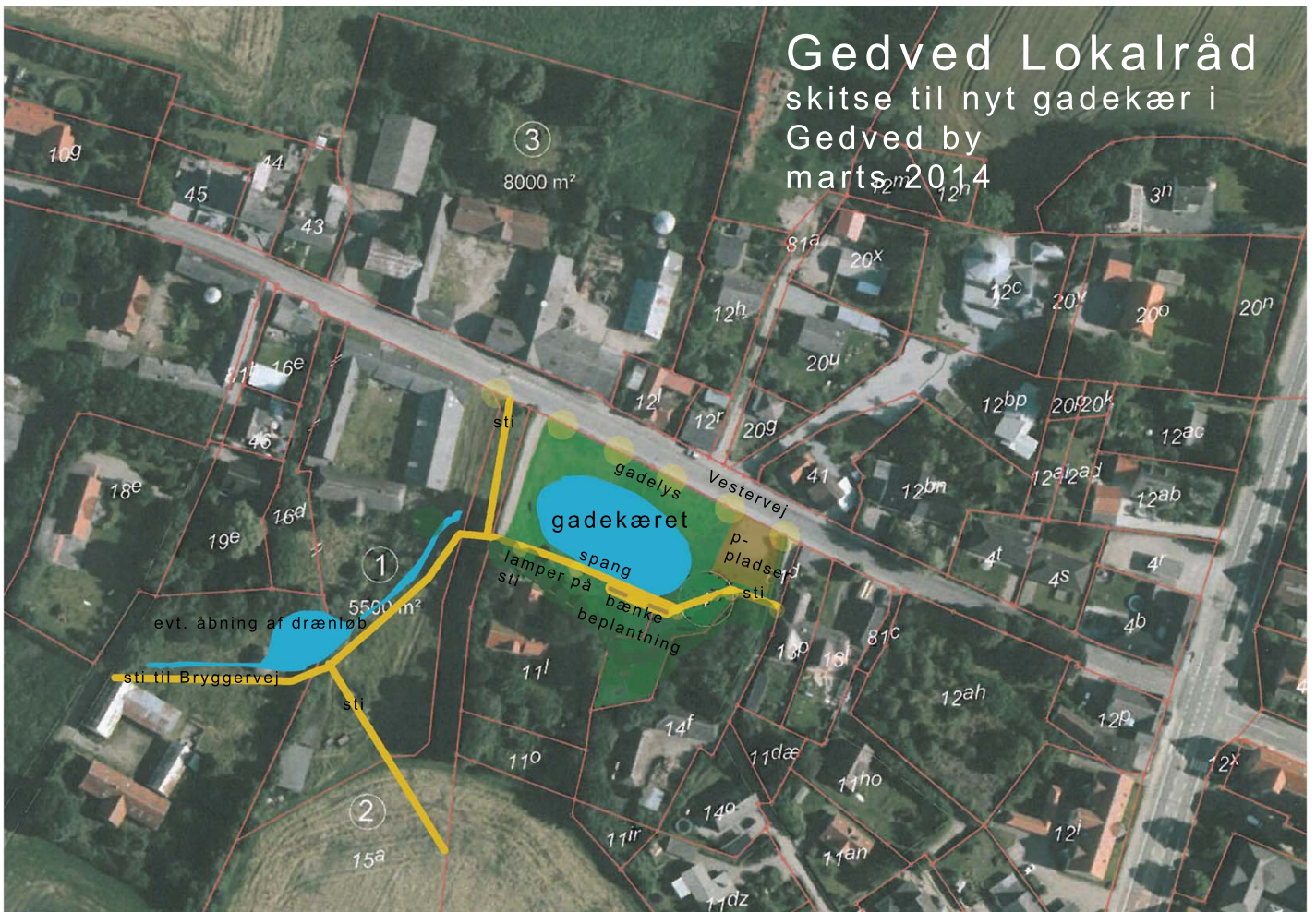
Nærværende er et skitseoplæg, som skal viderebearbejdes inden endelig plan foreligger.

GEDVED FORTE

PROJEKT GADEKÆR I GEDVED



Gedved Lokalråd skitse til nyt gadekær i Gedved by marts 2014



GEDVED FORTE

PROJEKT GADEKÆR I GEDVED

Gedved Lokalråd
marts 2014

Projektøkonomi

1. Spangkant ca. 20 meter syd for dam	75.000 kr.
2. Beplantning langs Vestervej, ved parkering mv. ca. 350 kvm	30.000 kr.
3. Beplantning syd for stien (tæt buskareal) ca. 1.000 kvm	75.000 kr.
4. Anlægning af nyt græs ca. 700 kvm	15.000 kr.
5. Anlægning af p-plads med stenmel og bundsikring, ca. 300 kvm	60.000 kr.
6. Anlægning af stier i stenmel og bundsikring på Forten ca. 110 lbm á 1,8m	60.000 kr.
7. Udgravning af for frilæggelse af dræn og evt. lille sø vest forgrunden mod Bryggervej	80.000 kr.
8. Stier fra vest for grunden til Bryggervej, ca. 120 lbm á 1,5 m	40.000 kr.
9. Trafikal hastighedsdæmpning på Vestervej (bump, striber)	30.000 kr.
10. Belysning på Fortestien (pullert/lampe 15 stk. á 10.000 kr.) + el	200.000 kr.
11. Ny vejbelysning på Vestervej (4 gadelamper) + el	120.000 kr.
<hr/> Samlede etableringsomkostninger excl. Moms	785.000 kr.
Projektering, udbud og licitation, 6% af etableringsomkostninger	47.100 kr.
<u>Projektstyring i udførelsesfasen (tilsyn), 2% af etableringsomkostninger</u>	<u>15.700 kr.</u>
Samlede projektomkostninger	847.800 kr.
Samlede projektomkostninger incl. moms	1.059.750 kr.

GEDVED FORTE

PROJEKT GADEKÆR I GEDVED



Det gamle gadekær



Den ideelle forte



Fotos fra før etablering af vådområde